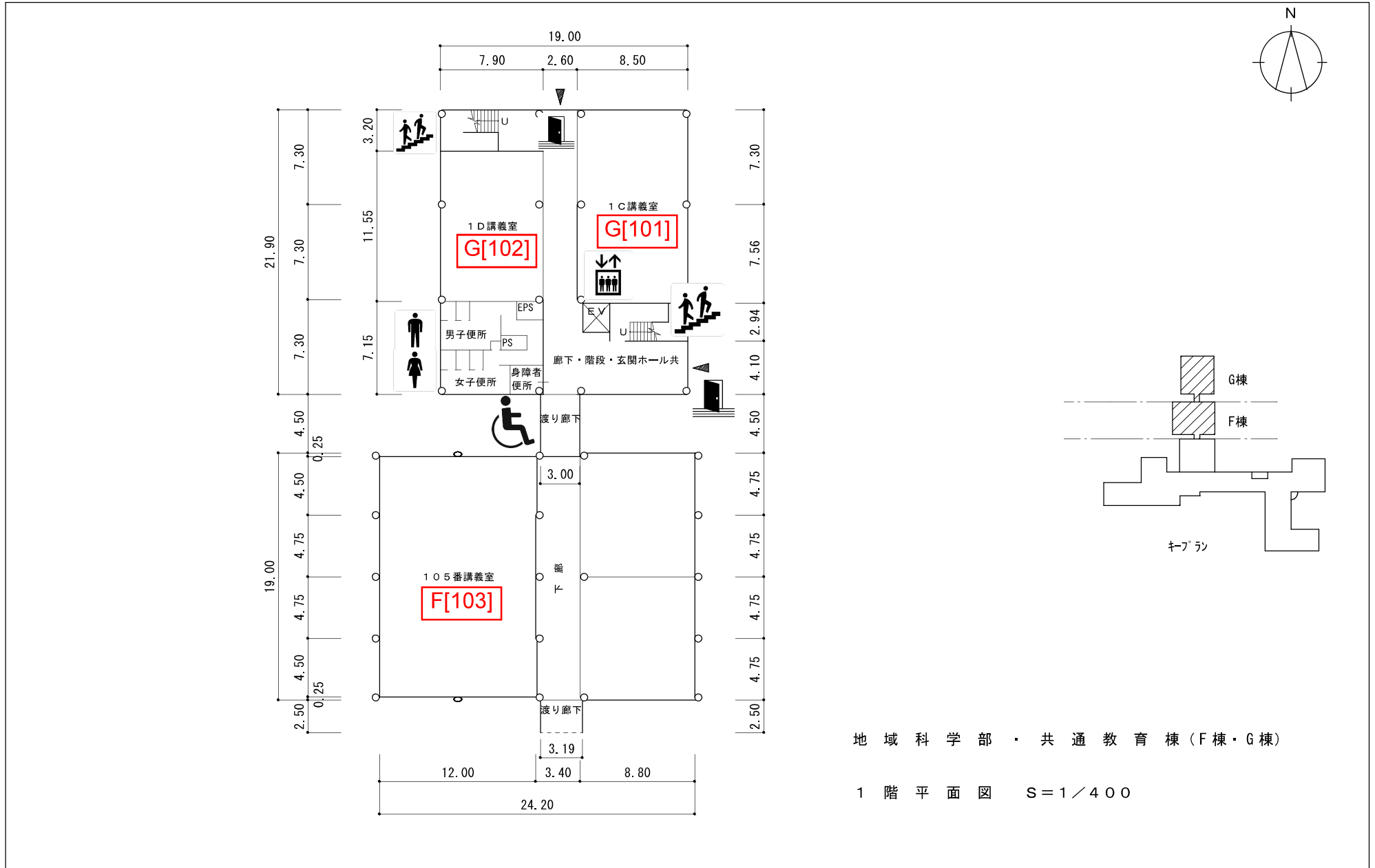


棟別平面図



地域科学部・共通教育棟 (F棟・G棟)

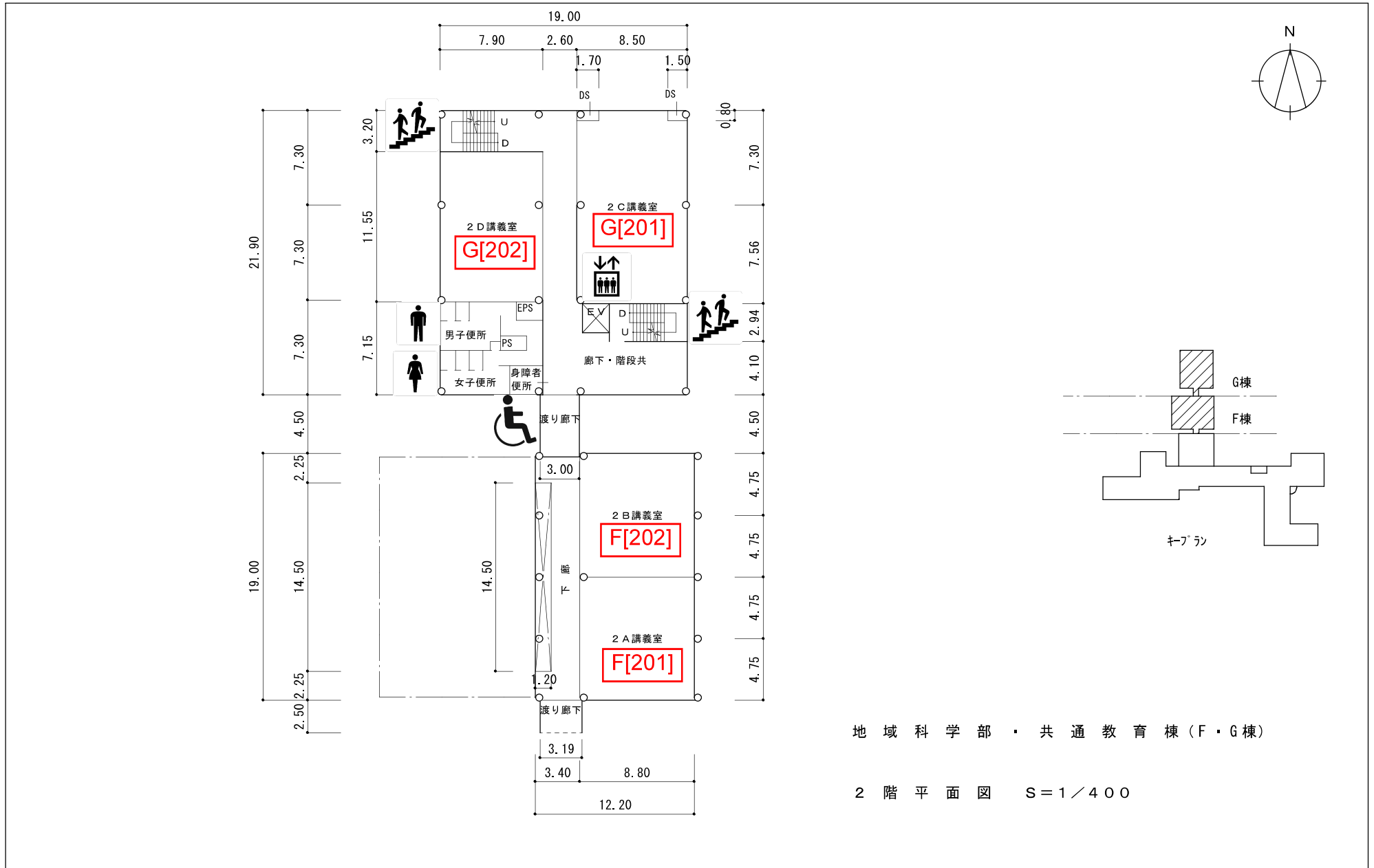
1階平面図 S=1/400

H24

整理番号

3 - 161 -

棟別平面図



地域科学部・共通教育棟 (F・G棟)

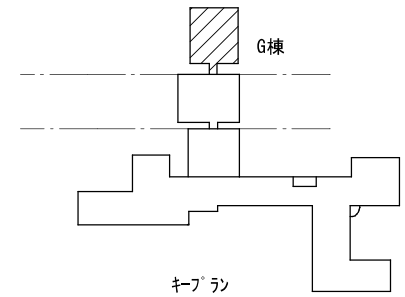
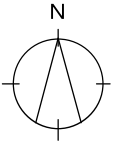
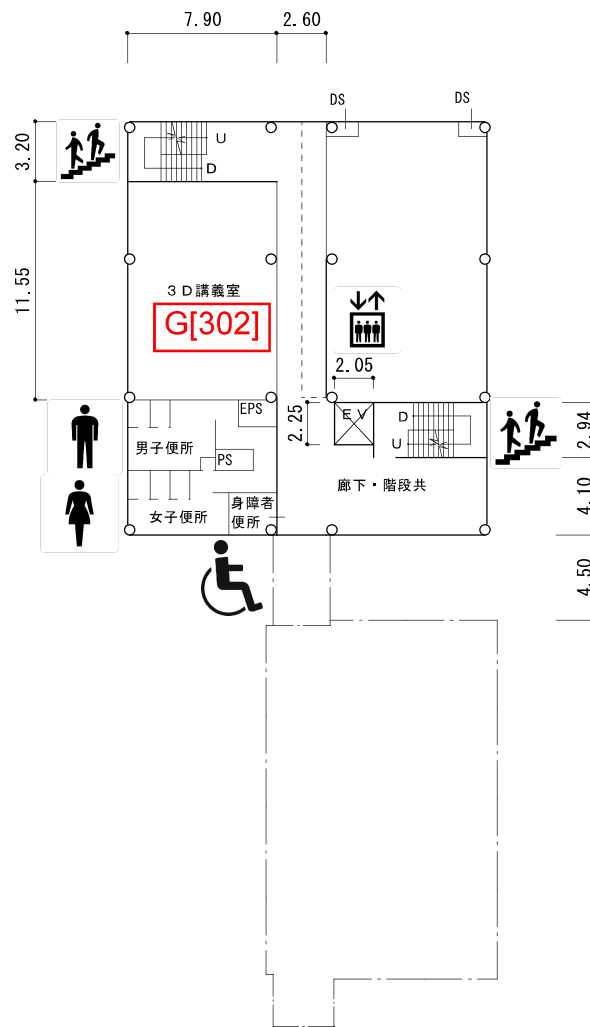
2階平面図 S=1/400

H24

整理番号

3 - 162 -

棟別平面図



地域科学部・共通教育棟 G 棟

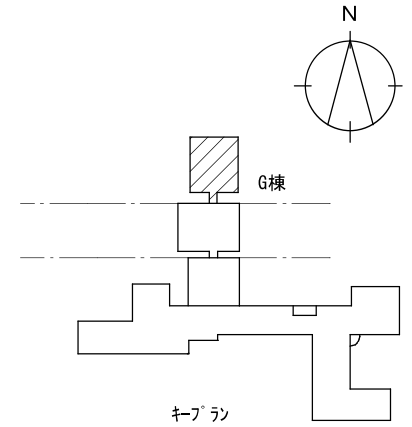
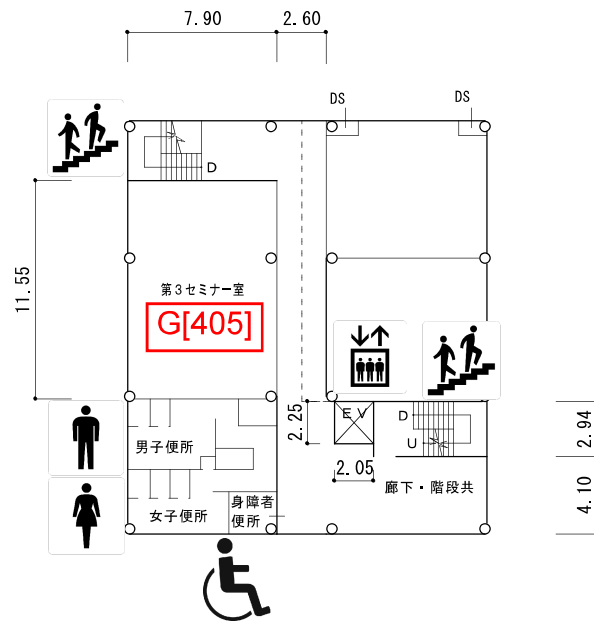
3 階平面図 S = 1 / 400

H24

整理番号

3 - 163 -

棟別平面図



地域科学部・共通教育棟 G 棟

4 階 平 面 図 S = 1 / 4 0 0

H24

整理番号

3 - 1 6 4 -